



Geografijos naktis 2020

EUROPINĖ GEOGRAFIJOS POPULIARINIMO RENGINIŲ PLATFORMA

http://www.eugeo.eu/index.php?option=com_content&view=article&id=94:nuitgeo-geonight-3&catid=7:notizie

Geografijos naktis – renginių Europoje ir pasaulyje platforma

- Visiems prieinami vieši renginiai
- Kūrybiškumas pristatant geografiją ir jos teikiamas naudas visuomenei
- Renginiai geografijos ir geografinių veiklų, pačių geografų įvairovei atskleisti
- Akademinės ir populiariosios geografijos jungtis, akademinų žinių sklaida
- Siekis perkelti geografijos srities renginius iš mokslo centrų į periferijas
- Dalyvaujamojo pobūdžio, demokratiški susiejimai
- Viduje ir lauke, dieną, vakare ar naktį - kuo įvairesniems žmonėms

Veiklų tikslai

- Geografijos mokymas
- Akademinių geografinių žinių mainai
- Geografijos profesijos ir darbų, kuriuos atlieka geografi, pristatymas
- Vizualumas ir geografija
- Asmenybės augimas su geografija
- Nauda ir džiaugsmas, kurį teikia geografija



Geografija

teikia džiaugsmą ir

yra nepaprastai reikalinga

Renginių formos

- Konferencijos, diskusijos, debatai, pristatymai, pokalbiai
- Parodos, geografiniai žaidimai, pasirodymai
- Originalūs geografiniai projektai, gamtinių ir visuomeninių procesų tendencijų komentarai ir kt.
- Teminiai pasivaikščiojimai, ekskursijos, naktiniai pasivažinėjimai dviračiu mieste/parke, kurių metu pristatomos įvairiausios geografinės žinios ir gilinamasi į tai, kaip žmonės suvokia vietovę
- Interviu, kraštovaizdžio ir įvairiausių procesų kaitos analizės (palyginimai)
- Piešimas, fotografija, kartografavimas, žemėlapiai ir kt.



Geografija stebinant, žaisminga

MUZIKA, DAILĖ, MAISTAS, ELGESYS, TECHNOLOGIJOS, KINAS, ASTRONOMIJA...

Geografijos naktis Europoje: 133 renginiai 62 vietovėse

2018

- 2016 m. Zadare, Kroatijoje sumanyta akcija
- 2017 m. vyko Kroatijoje ir Prancūzijoje
- 2018 m. Kroatijoje, Prancūzijoje, Italijoje, Vengrijoje, Graikijoje, Ispanijoje, Portugalijoje

Viešose vietose!!!

Focus on some European countries on the Night of Geography 2018

Country	Number of Events	Number of Cities
France	60	20
Italy	37	22
Hungary	14	11
Portugal	6	2
Greece	6	2
Spain	10	5



2018

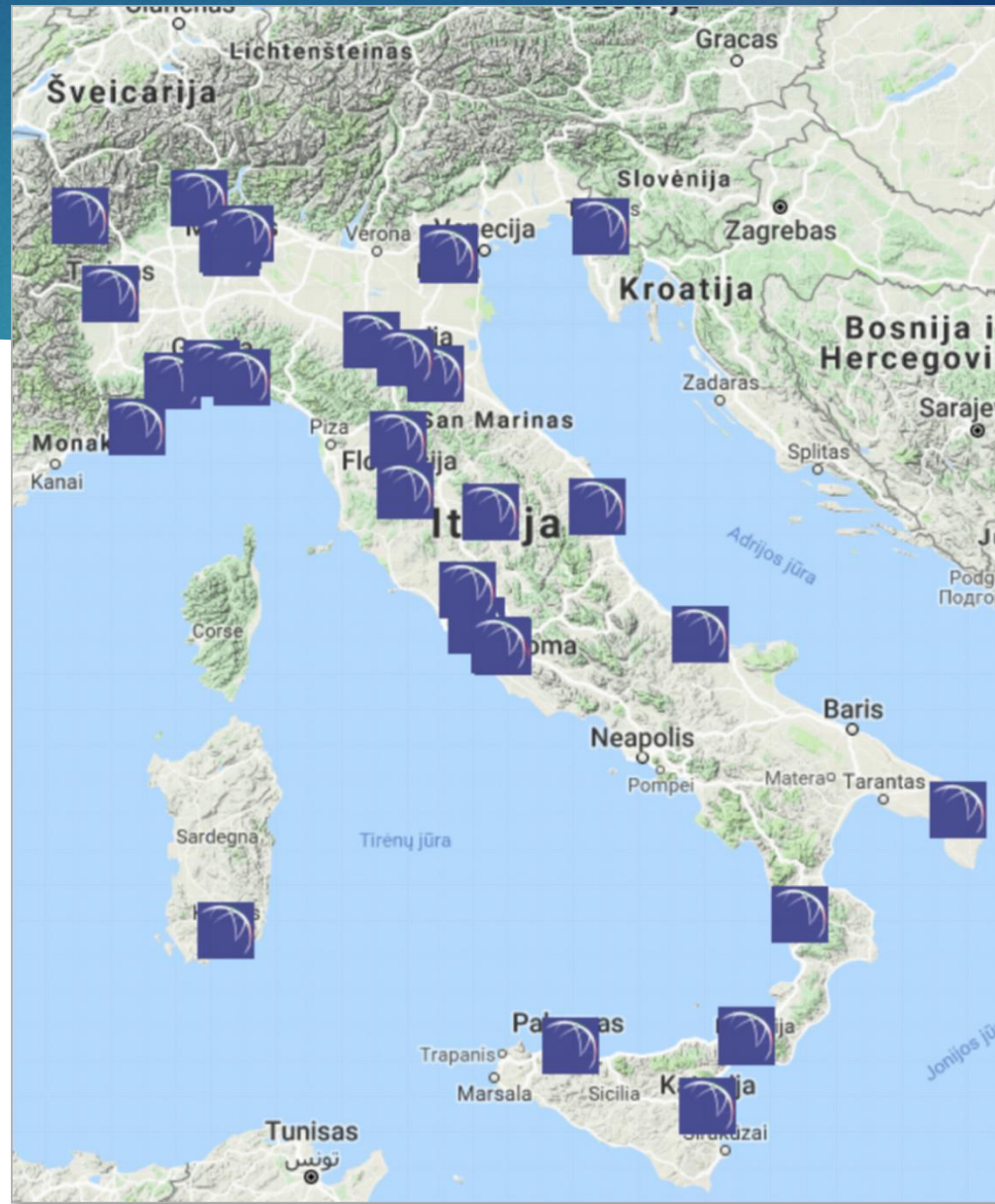
Geografijos naktis Italijoje, Prancūzijoje, Vengrijoje

2018

- **Italijoje - 22 miestuose 37 renginiai - daugiau nei 10 000 žmonių**
 - Eigą fiksavo nacionalinio lygmens media.
- **Prancūzijoje - 17-oje miestų 20 renginių; vien Paryžiuje >1000 dalyvių**
 - Džiaugtasi įvairiausiais geografijos aspektais
 - Aiškintasi, kaip pasaulį gelbėjanti geografija gali suteikti TAU darbą.
- **Vengrijoje 11 vietovių 14 renginių; 819 dalyvių.**
 - Pasivaikščiojimai, paskaitos, sukurtas tinklalapis, FB grupė, nuotraukų konkursas.
 - Idėja – drauge sutikti saulėlydį, juo pasigrožėti, fiksuoti įspūdžius balandžio 6 d. tarp 18.30 iki 20.30 val., pasidalyti savo fotografijomis (dalyvavo 6 geografijos katedros, 3 muziejai, mokyklos, bažnyčia...)



Nuit de la Géographie
5 avril 2019



2019

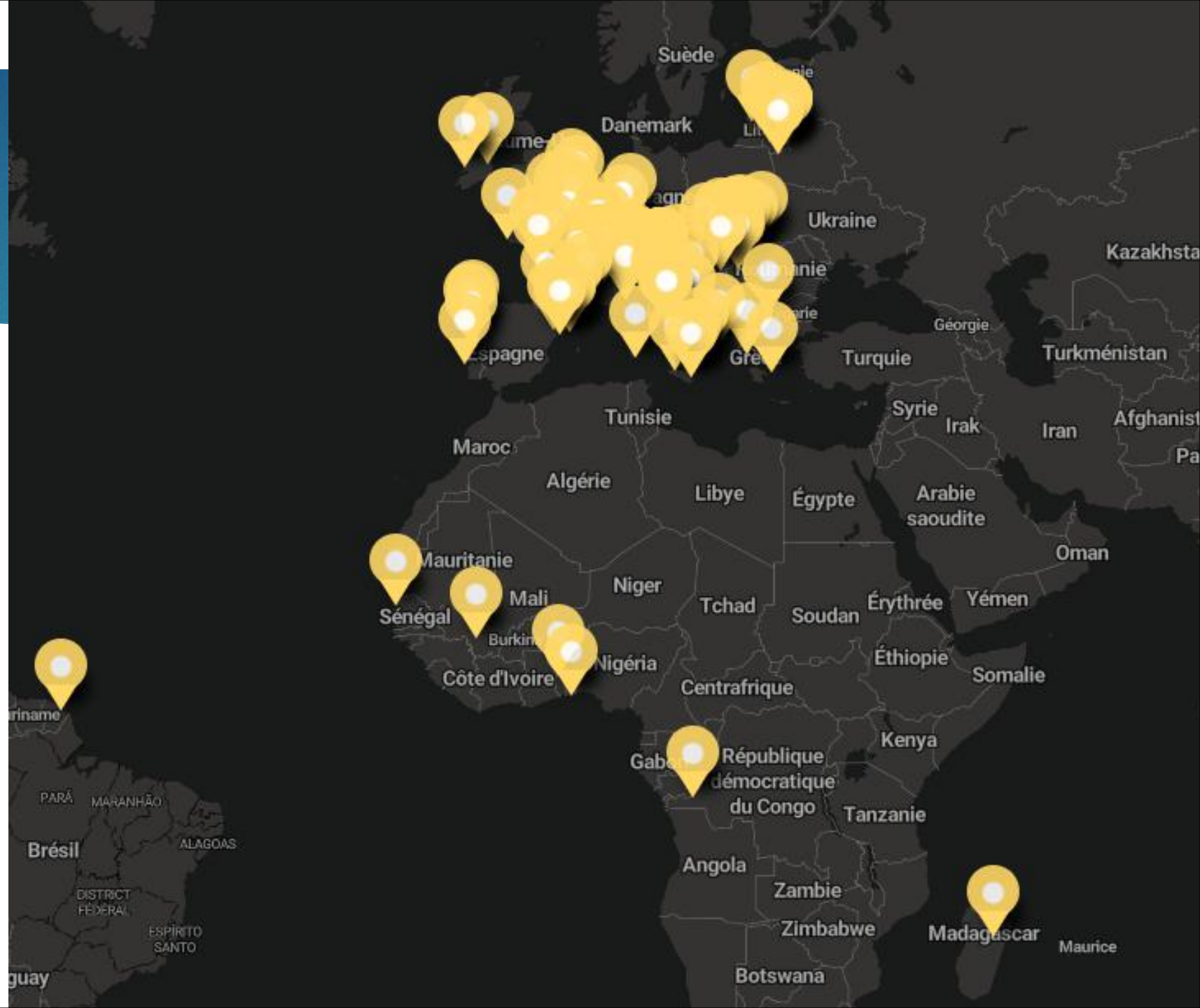
Geografijos
naktis
Italijoje

2019

2019 m. balandžio 5-ąją
įvyko daugiau nei 100 renginių

12-oje Europos šalių
(iš jų vien Italijoje 51),
6 Afrikos šalyse ir
Gvianoje - Pietų Amerikoje!

<http://www.eugeo.eu/nuitgeo-geonight.html>





Geonaktis Lietuvoje 2019

Su Č. Kudabos konkursu – 1305 dalyviai
Neskaičiuojant paties konkurso - 455 dalyviai

Didžioji dalis dalyvių – vaikai ir moksleiviai
Iš viso renginių – 10 (iš jų Vilniuje 4)
6 vietovėse

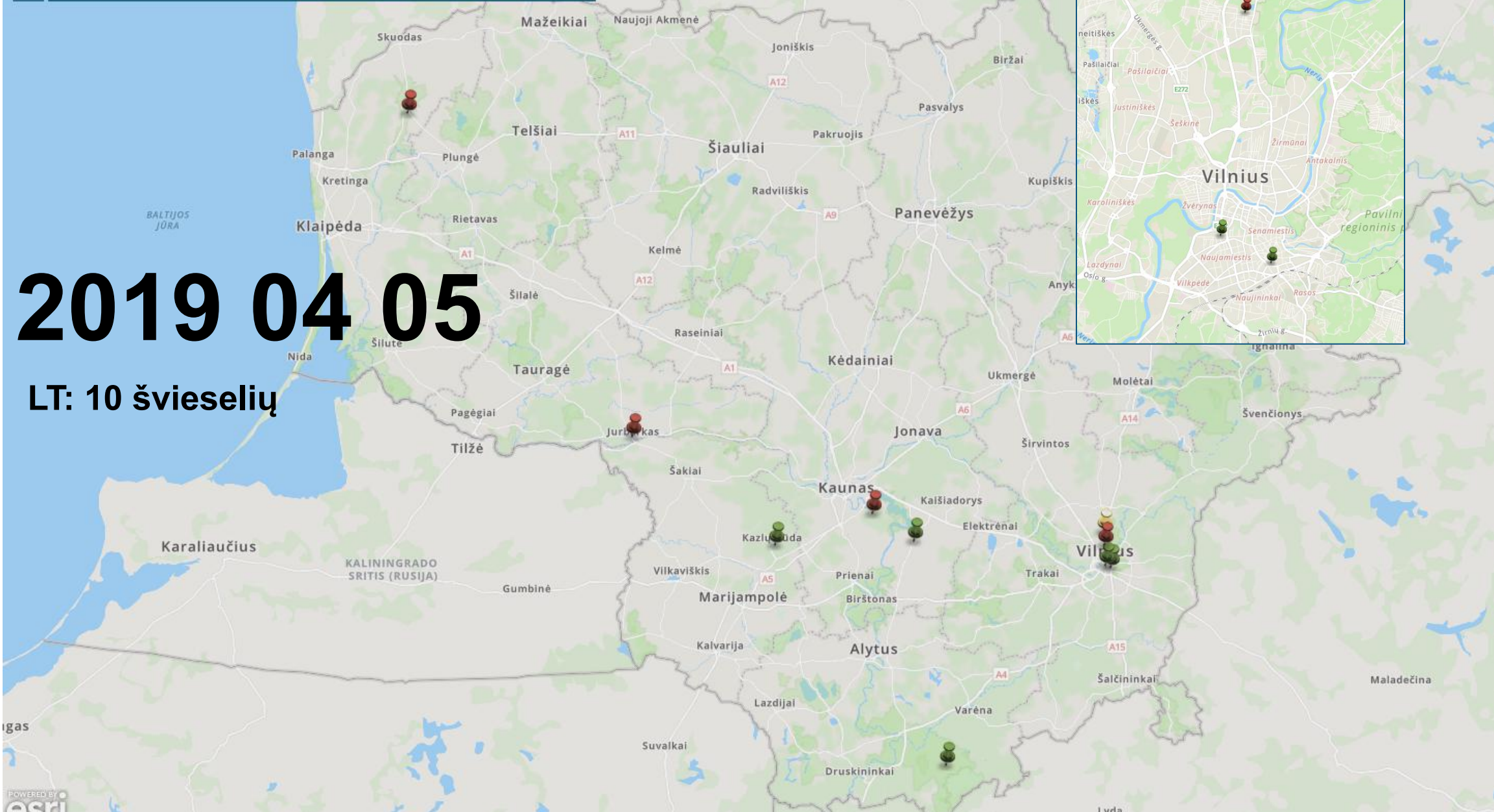
Geografijos naktis. Ką veikti?

+

🏠

—

📄 🗺️ 📍



2019 04 05

LT: 10 švieselių

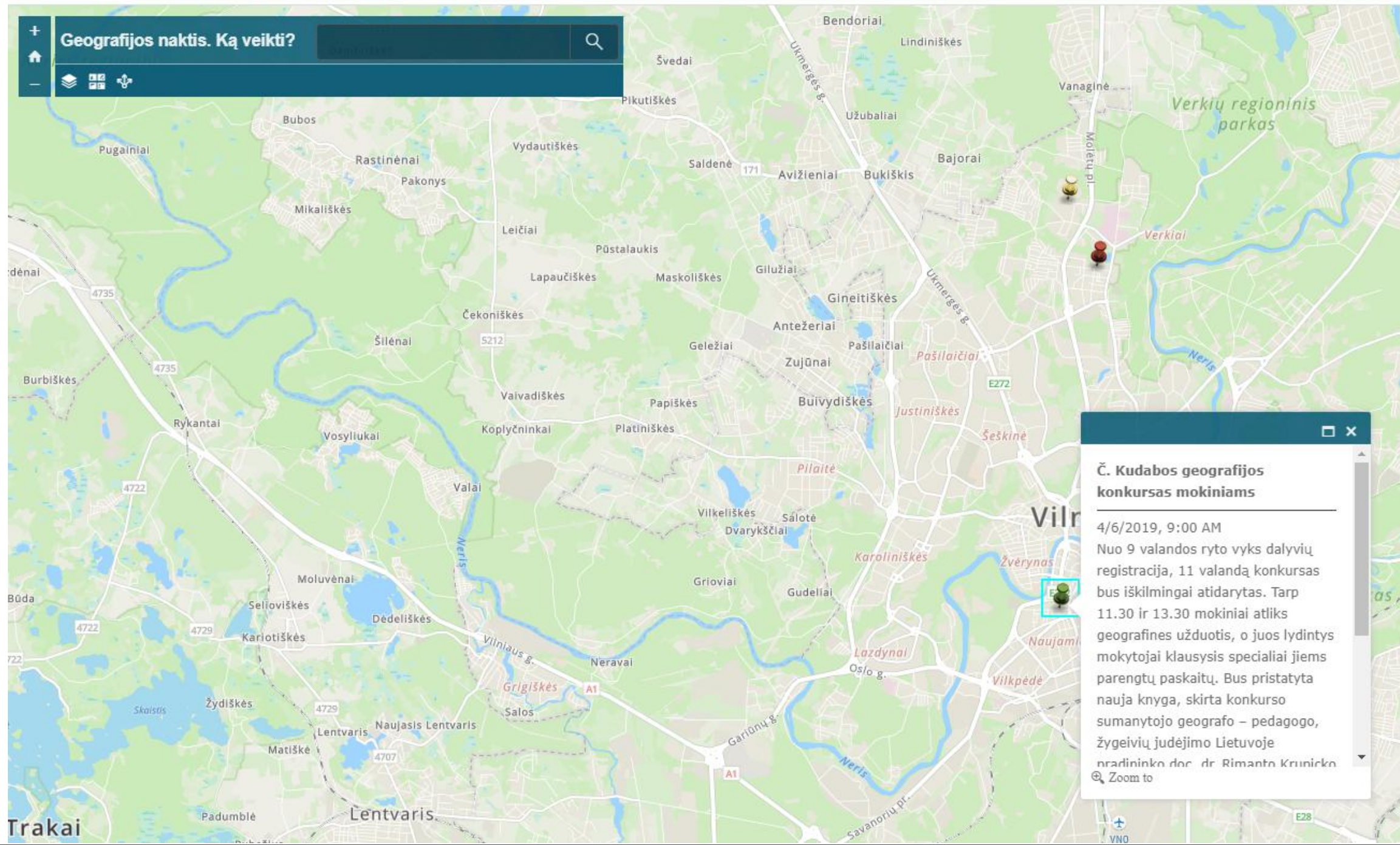
Geografijos naktis. Ką veikti? 🔍

+

🏠

—

🗨️ 🗨️ 🗨️



Č. Kudabos geografijos konkursas mokiniam

4/6/2019, 9:00 AM

Nuo 9 valandos ryto vyks dalyvių registracija, 11 valandą konkursas bus iškilmingai atidarytas. Tarp 11.30 ir 13.30 mokiniai atliks geografines užduotis, o juos lydintys mokytojai klausysis specialiai jiems parengtų paskaitų. Bus pristatyta nauja knyga, skirta konkurso sumanytojo geografo – pedagogo, žygeivių judėjimo Lietuvoje nradininko doc. dr. Rimanto Krūninko.

🔍 Zoom to

Geografijos naktis LT-2019 balandžio 5-6 d.

Vietos/miestai	Pavadinimas	Organizatorius	Renginių skaičius	Dalyvių skaičius	Iš jų - vaikai
Vilnius			4		
	XIX nacionalinis mokinių Česlovo Kudabos geografijos konkursas	VU CHGF GI, LGD		900	648
	Žemėlapių piešimas „Mūsų namo bendruomenė Lietuvos etnografiniame žemėlapyje“	Vilniaus Fizikų g. 12 kiemo bendruomenė		15	10
	Ekskursija „Kalbančios Vilniaus skulptūros“, užduotys	Vilniaus jaunųjų turistų centras		29	25
	Atvirų durų naktis geografijos muziejuje: logotipo kūrimas	Vilniaus Jaruzalės progimnazija		20	19
Vaišvydava; Kauno rajonas	„Pelėdų naktis“: paskaita, naktinis žygis, pelėdų viliotinis	Kauno marių RP direkcija	1	45	n.d.
Salantai	„GEO Popietė“: paskaita, protmūšis	Salantų RP direkcija	1	30	n.d.
Jurbarkas	Filmo „Sengirė“ peržiūra	Panemunių RP direkcija	1	100	n. d.
Kruonis, Kaišiadorių rajonas	„KRAMTYK GEOGRAFIJA“: žygis, viktorina, linksmos veiklos, filmas, priesaika	Kaišiadorių rajono Kruonio gimnazija	1	90	n.d.
Kazlų Rūda	Kazlų Rūdos miestelio vizualinės taršos tyrimai, žygis su nuorodomis Kazlų Rūdos miško pažintiniu taku, viktorina ir vakaronė prie laužo	Kazlų Rūdos K. Griniaus gimnazija	1	25	24
Marcinkonys Varėnos rajonas (tolimiausias taškas)	Ekskursija po etnografinę Dzūkiją: Velnio duobė; totoriai Raižių k., Alytus, Merkinė, Česukų piramidė, Marcinkonys, kopos, Ūla ir Ūlos akis	Vilniaus privati gimnazija	1	51	47
Viso 6 vietovės			10	1305	755?

Vilniaus privati gimnazija. Ekskursija po etnografinę Dzūkiją:
Velnio duobė; totoriai Raižių k., Alytus, Merkinė, Česukų piramidė,
Marcinkonys, kopos, Ūla ir Ūlos akis. Mokytojas Robertas Šalna



Kaišiadorių rajono Kruonio gimnazija.

„KRAMTYK GEOGRAFIJA“: žygis, viktorina, linksmos veiklos, filmas, priesaika.

Kaišiadorių rajono geografijos mokytojai.





Kazlų Rūdos K. Griniaus gimnazija.

Kazlų Rūdos miestelio vizualinės taršos tyrimai, žygis su nuorodomis Kazlų Rūdos miško pažintiniu taku, viktorina ir vakaronė prie laužo.

Mokytoja
Dalia Valė Petraitienė





**Vilniaus Jaruzalės
progimnazija.**
Atvirų durų naktis
geografijos
muziejuje: logotipo
kūrimas.

Mokytoja
Aurelija Kuckaitė




FIZIKŲ G. 12 daugiabučio kiemas Vilniuje

Kieme braižėme Lietuvos etnografinį žemėlapij, kuriame kiekvienas žymėjo savo gimtąjį miestą/kaimą, regioną arba galėjo jame atsistoti.



Raimundas Rotkevičius ir co





**Vilniaus
jaunųjų turistų
centras.
Ekskursija
“Kalbančios
Vilniaus
skulptūros”,
užduotys**

4 gimnazijų
moksleivius vedė
Turizmo būrelio
vadovė Vaida
Sarnackaitė



**Salantų RP
direkcija**
„GEO Popietė“:
paskaita, protmūšis



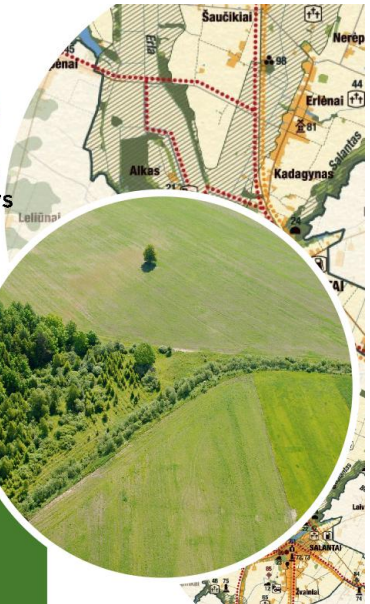
**SALANTŲ REGIONINIO
PARKO DIREKCIJA**

GEO POPIETĖ

Europos geografijos naktys

2019.04.05, 12.00
LANKYTOJŲ CENTRAS
direkcija@salanturp.lt

Popietė skirta geografijos
populiarinimui ir vietovardžių
metams paminėti





 **Kauno marių regioninio parko direkcija**

REGISTRUOKIS
www.kaunomarios.lt

Dalyvio mokestis: 5 eur. vertės parko lankytojo bilietas

Pelėdų gerbėjai renkasi Kauno marių regioninio parko lankytojų centre, Miškininkų g.2, Vaišvydava

Balandžio 5 d.
18.00 val. Pokalbiai prie gilių kavos* apie pelėdas. Desertinėmis istorijomis lepins pelėdų tyrinėtoja, ornitologė dr. Gintarė Grašytė

**Gilių kavą virs ir vaišins Jaunieji gamtos reindžeriai*

Nuo 19 val. naktinis žygis mišku ir pelke


Pelėdų naktis

Kauno marių RP direkcija.
“Pelėdų naktis”:
paskaita,
naktinis žygis,
pelėdų viliotinis



Panemunių RP direkcija: Jurbarkas






XIX-asis
nacionalinis
mokinių
Česlovo Kudabos
geografijos
konkursas
pirmąsyk
VU GI

Konkurso vadovas
Virginijus
Gerulaitis







Kas vyko dar truputį vėliau???



Balandžio 12 d.
**Garliavos Jonučių
progimnazijoje ir
gimnazijoje** -
Kauno rajono
“GEOGRAFIJOS
NAKTIS 2019”.
Susitikimas su
alpinistu Sauliumi
Damulevičiumi;
“ Protomūšis”,
orientavimosi
žaidynės, naktinė
diskoteka.

Mokytojai
Valentinas Padriezas ir
Sonata Žilinskienė



Balandžio 12-13 d.
Šiaulių Didžvario
gimnazijoje: geografinis
žaidimas „Aktyvus
protas“, orientacinis
„Bulvaras pro
geografinius akinius“,
protų mūšiai, geografinė
poezija, „Geografinės
šarados“, filmas
„Everestas“ .

Mokytojos Sniegina
Raubaitė, Jūratė
Paulauskienė, Asta
Titenienė, Diana
Čepauskienė ir Indrė
Staliorevičienė.



Ar prisijungsime
2020 m. balandžio 3 d.



EUROPINĖ REGISTRACIJA

<https://framaforms.org/cnfg-participation-nuit-de-la-geographie-2020-1573134843>



2020

ŠIEMET būsime viename žemėlapyje?

Lietuvos ir Pasaulio

2016 m. - 1 šalis; 2017 m. - 2 šalys; 2018 m.- 7 šalys; 2019 m.- 18 šalių...;
2020 m. prisijungia Madagaskaras, Rusija, Saudo Arabija, Slovėnija, UK?

Registracija!

<https://arcg.is/e11Dm>

Geografijos naktis Lietuvoje' 2020

Pažinkime geografiją per vieną naktį! Lietuvos geografų draugija jau antrus metus kviečia jungtis prie europinio geografijos populiarinimo renginio!
Ką galite pasiūlyti Jūs? Registruokite savo iniciatyvą!

Jūsų organizuojamo renginio pavadinimas*

Title of the Event*

Renginio pradžia*

m/d/yy hh:mm

Kokiems dalyviams skirtas renginys? The Event is for?

Mokiniams / Pupils

Studentams / Students

Jaunimui / Youth

Visi norintys
gali naudoti
savo renginiams!



Surinksime ir skelbsime bendrą info,
patarsime,
kontaktuosime su
Prancūzijoje esančiu sekretoriatu

Kontaktai LGD: www.lgd.lt
Giedrė Godienė
g.godiene@gmail.com





Geografijos naktis

2020 m. balandžio 3 d.

Susitikime, švęskime!

#Geografijosnaktis2020
#GeoNight2020LT

Atrask
geografiją
per 1 naktį!

Foto : Albertas Bertaišius

Geografijos populiarinimo renginių platforma Europoje

Daugiau informacijos: www.lgd.lt; <http://www.eugeo.eu/nuitgeo-geonight.html>